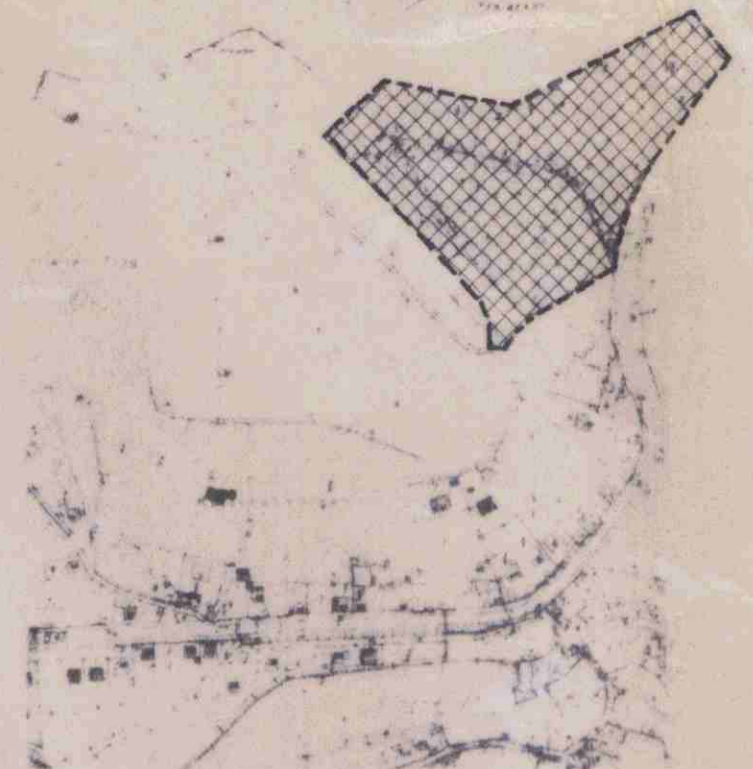


# BEBAUUNGSPLAN FREIACKER WILMSHAUSEN/ELMSHAUSEN

## MST. 1:1000


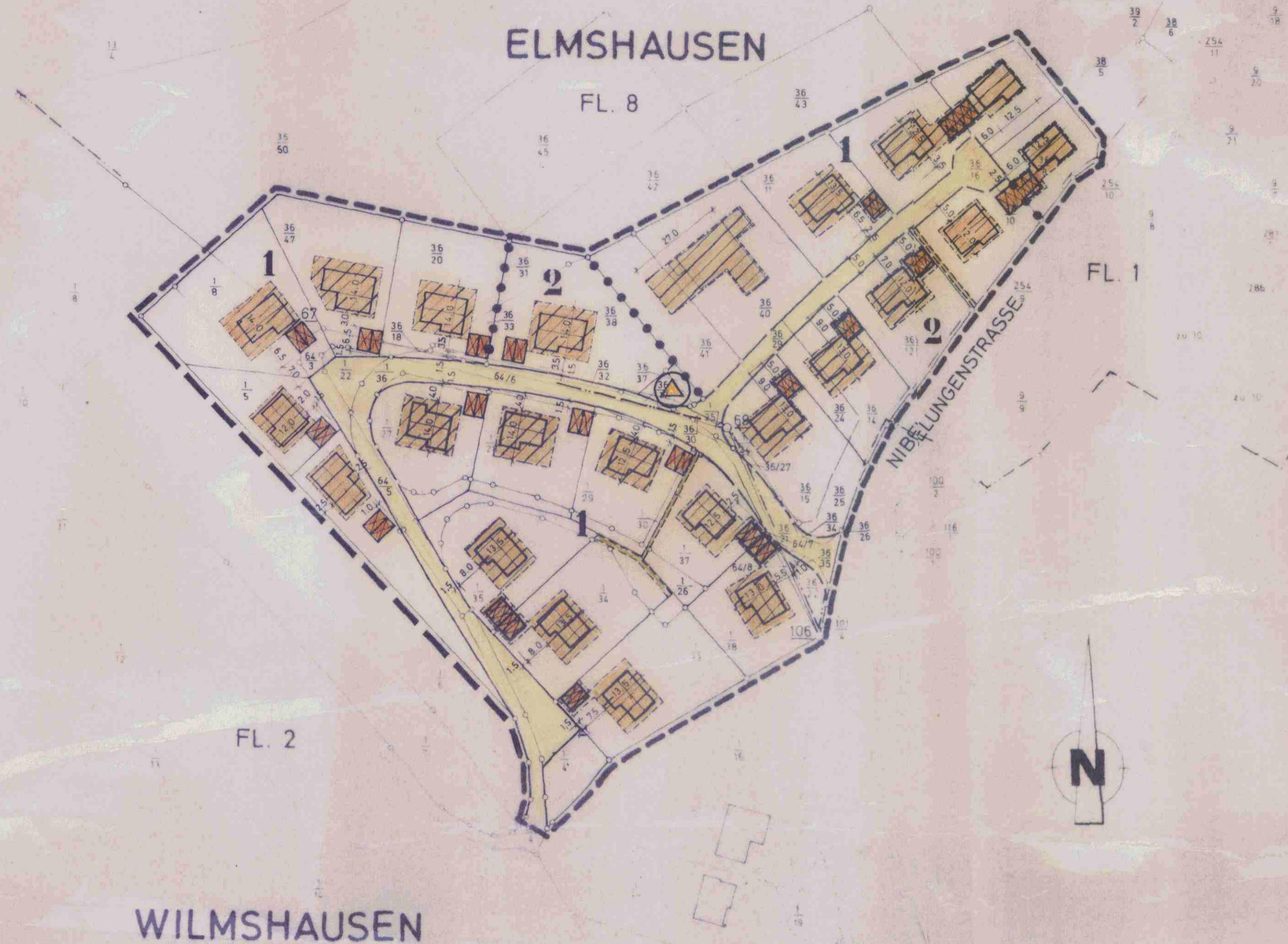


ÜBERSICHTSPLAN MST. 1:5000

BEBAUUNGSPLAN MST. 1:1000 - UMGRENZUNG  
 IM NORDEN UND NORDOSTEN: GEM. ELMSHAUSEN FL. 8  
 NR. 36/42, 36/43, 36/45, 36/50 UND 38/5  
 IM SÜDOSTEN: GEM. ELMSHAUSEN FL. 1 NR. 254/9 UND  
 GEM. WILMSHAUSEN FL. 2 NR. 101/4 (NIBELUNGENSTRASSE)  
 SOWIE FL. 2 NR. 1/16 UND 1/17  
 IM SÜDWESTEN UND WESTEN: GEM. WILMSHAUSEN FL. 2  
 NR. 1/6 GANZ UND 1/8, 64/4 TEILWEISE

### LEGENDE

- GRENZE DES RAUMLICHEN GELTUNGSBEREICHES
- ABGRENZUNG UNTERSCHIEDLICHER NUTZUNG
- BAULINIE  BAUGRENZE
- NICHT ÜBERBAUBARE GRUNDSTÜCKSFLÄCHE
- ÜBERBAUBARE GRUNDSTÜCKSFLÄCHE
- STELLUNG DER BAULICHEN ANLAGE UND VERBINDLICHE FIRSTRICHTUNG
- GARAGEN
- STELLPLATZE
- SICHTWINKEL  TRAFOSTATION
- LEITUNGSRECHT



AUFGESTELLT BENSHEIM DEN 11. 8. 1975  
 DURCH BESCHLUSS DER VERBANDSVERSAMMLUNG  
 DES PLANUNGSVERBANDES FREIACKER



*[Signature]*  
 DER VORSTAND  
 DES PLANUNGSVERBANDES  
 FREIACKER

ALS ENTWURF BESCHLOSSEN AM 29. 9. 1976  
 IN DER SITZUNG DER VERBANDSVERSAMMLUNG  
 DES PLANUNGSVERBANDES FREIACKER



*[Signature]*  
 DER VORSTAND  
 DES PLANUNGSVERBANDES  
 FREIACKER

OFFENLEGT IN DER ZEIT VON 25. 10. 1976 BIS 26. 11. 1976



*[Signature]*  
 DER VORSTAND  
 DES PLANUNGSVERBANDES  
 FREIACKER

DURCH DIE VERBANDSVERSAMMLUNG DES  
 PLANUNGSVERBANDES FREIACKER  
 BESCHLOSSEN ALS SATZUNG AM 26. 1. 1977



*[Signature]*  
 DER VORSTAND  
 DES PLANUNGSVERBANDES  
 FREIACKER

RECHTSWIRKSAM NACH DER OFFENLEGTUNG  
 VOM 11. 3. 1977 BIS \_\_\_\_\_ SEIT DEM 11. 3. 1977

*[Signature]*  
 DER VORSTAND  
 DES PLANUNGSVERBANDES  
 FREIACKER

006-31-002-3079-004-03-00

ST. NR.	ART DER NUTZUNG	BAUWEISE	STOCKWERKS-ZAHL		GRZ	GFZ	DACHFORM UND NEIGUNG
			MAX.	ZWINGEND BERG- TALSEIT			
1	WA ALLGEMEINES WOHNGEBIET	0 OFFEN	1	2	0,25	0,35	SATTEL- OD. WALMDACH 16° - 22°
2			2	0,25			0,5

ES WIRD BESCHEINIGT, DASS DIE GRENZEN UND DIE BEZEICHNUNGEN DER FLURSTÜCKE MIT DEM NACHWEIS DES LIEGENSCHAFTKATASTERS ÜBEREINSTIMMEN

HEPPENHEIM, DEN 13. Oktober 1976

**Genehmigt**  
 mit Vlg. vom 14. Feb. 1977  
 Nr. 13-61 d 04/01  
 Heppenheim, den 14. Feb. 1977  
 Der Regierungspräsident  
 im Auftrage: *[Signature]*

STADTBAUAMT BENSHEIM, IM AUGUST 1975

*[Signature]*  
 LEITER DES STADTBAUAMTES

KATASTERAMT  
 Im Auftrag  
*[Signature]*

WILMSHAUSEN/ELMSHAUSEN FREIACKER					
PLANGEBIET					
AUFGESTELLT	AUGUST 1975		GEPRÜFT	<i>[Signature]</i>	
GEZEICHNET	11. 8. 1975	HM	GEANDERT	29. 3. 1976	HM.
ZEICHN. NR.				11. 10. 1976	FRE.